



CONGRESO

ESTADO DE MÉXICO



INESLE

INSTITUTO
DE ESTUDIOS
LEGISLATIVOS

40. Ixtapaluca





Ixtapaluca

Datos socioeconómicos 2020

Censo de población y vivienda INEGI, 2020

Porcentaje de la población
total del Estado:

3.19%

(peso estatal)

Posición respecto al número de
habitantes:

9/125

(lugar estatal)

Población

542,211

personas

Hombres

263,083

48.5%

Mujeres

279,128

51.5%

Pirámide poblacional

85 años o más

80 - 84 años

75 - 79 años

70 - 74 años

65 - 69 años

60 - 64 años

55 - 59 años

50 - 54 años

45 - 49 años

40 - 44 años

35 - 39 años

30 - 34 años

25 - 29 años

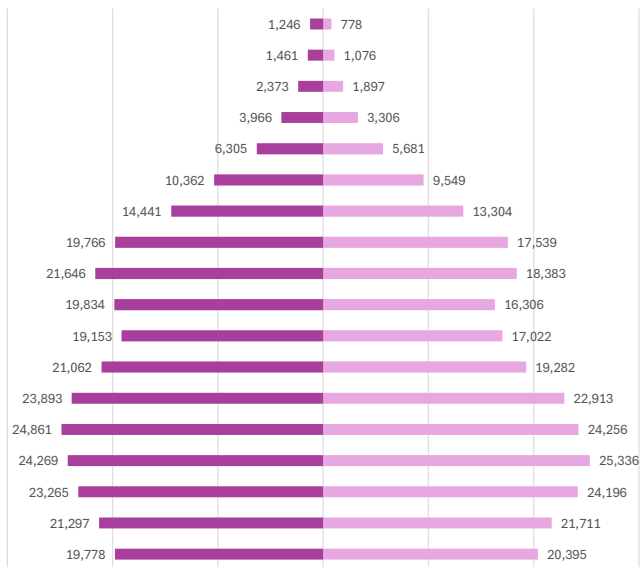
20 - 24 años

15 - 19 años

10 - 14 años

5 - 9 años

0 - 4 años



■ Mujeres ■ Hombres



CONGRESO
ESTADO DE MÉXICO

INESLE

INSTITUTO
DE ESTUDIOS
LEGISLATIVOS

Ixtapaluca



Capítulo 9000 Deuda Pública	\$100
Capítulo 8000 Participaciones y aportaciones	\$-
Capítulo 7000 Inversiones financieras	\$-
Capítulo 6000 Inversión Pública	\$266
Capítulo 5000 Bienes Muebles	\$58
Capítulo 4000 Transferencias y asignaciones	\$300
Capítulo 3000 Servicios generales	\$189
Capítulo 2000 Materiales y suministros	\$109
Capítulo 1000 Servicios personales	\$766

42.84%

Del total de egresos de la cuenta pública

Capítulo 1000

Servicios personales



Total de egresos

\$1,787.45



Capítulo 9000 Deuda Pública	\$115,909.1
Capítulo 8000 Participaciones y aportaciones	\$-
Capítulo 7000 Inversiones financieras	\$-
Capítulo 6000 Inversión Pública	\$225,828.5
Capítulo 5000 Bienes Muebles	\$43,350.0
Capítulo 4000 Transferencias y asignaciones	\$324,386.8
Capítulo 3000 Servicios generales	\$246,991.8
Capítulo 2000 Materiales y suministros	\$135,872.0
Capítulo 1000 Servicios personales	\$765,566.2

41.21%

Del total de egresos de la cuenta pública










Capítulo 1000
Servicios personales









Total de egresos

\$ 1,857,904.33





Servicios básicos de vivienda

	Viviendas que no disponen de internet	39.33%
	Viviendas que no disponen de teléfono fijo	4.76%
	Viviendas que no disponen computadora	58.24%
	Viviendas que no disponen de agua	2.05%
	Viviendas que no disponen de drenaje ni sanitario	1.52%
	Viviendas que no disponen de electricidad	0.05%
	Viviendas que no disponen de lavadora	22.58%
	Viviendas que no disponen de refrigerador	11.23%
	Viviendas con piso de tierra	3.07%

Composición Social

	Población originaria	47.17%
	Población hablante de lengua indígena	1.89%
	Población económicamente activa	50.25%
	Población con alguna limitación o discapacidad	12.11%
	Población afiliada con alguna institución de salud	64.63%
	Hogares con jefa de familia	30.99%

Rezago educativo

	Años promedio de escolaridad	10.14
	Población analfabeta	1.99%
	Población de entre 6 y 11 años que no asiste a la escuela	0.40%
	Población con educación básica incompleta	6.02%

Índice de Desarrollo Humano (IDH)

(Grado de progreso del municipio en factores sanitarios, educativos y económicos)



0.738



Subíndice de Educación (SE)

(Calidad de vida a través de la educación)

0.689

MEDIO

Subíndice de Ingreso (SI)

(Obtención de recursos para gozar de una vida digna mediante el ingreso bruto Per cápita)



0.725

ALTO



Ingreso Corriente Total Per Cápita

3,011 (Promedio de ingreso que recibe una persona para subsistir)



Subíndice de Salud (SS)

(Esperanza de vida al nacer)



0.805

MUY ALTO



Índice de Rezago Social

-1.15 (Medida que agrega variables de educación, salud y vivienda en el hogar)



Grado de Rezago Social

Muy bajo



LA VIDA Y LA INTEGRIDAD



Feminicidio

1.03



Homicidio doloso

9.48



Homicidio culposo

7.90



Lesiones dolosas

229.59

EL PATRIMONIO



Robo de vehículo

107.95



Robo a casa habitación

35.81



Robo de negocio

79.16



Robo a transeúnte total

136.56



Robo en transporte público

22.82



Robo con violencia

230.29



Extorsión

11.23



Ixtapaluca

Incidencia delictiva

Datos del Sistema Estatal de Seguridad Pública, enero-octubre 2024
(casos por cada 100 mil habitantes)

La familia



Violencia familiar

181.15

La libertad personal



Secuestro

0.35

La sociedad



Trata de personas

0.70

La libertad y la seguridad social



Violación

16.50

Otros



Narcomenudeo

21.06



La vida y la integridad

Años	2020	2021	2022	2023	2024
Feminicidios	1.07	1.41	0.35	1.04	1.03
Homicidios dolosos	9.98	10.05	11.38	10.42	9.48
Lesiones culposas	6.35	6.10	8.18	8.83	7.90
Lesiones dolosas	214.14	245.56	236.56	255.10	229.59





Ixtapaluca

Presidencia



Felipe Rafael Arvizu de La Luz

Partido
político

morena

Sindicatura

Norma Angélica Ríos Infante
morena
RP: Bianey Guadalupe Martínez
Higuera
PAN-PRI-PRD-NAEM

Integrantes del Cabildo

Regidurías

José Antonio Vázquez Rodríguez	morena
María Hortencia Becerril Cruz	morena
Uriel Vargas Guzmán	morena
Carla Alexandra Camargo Osorio	morena
Leobardo Moreno Lozano	morena
Rocío Guzmán Suárez	morena
Gerardo Guerrero Peñaloza	morena
Enrique Rutilo Granados Filorio	PAN-PRI-PRD-NAEM
Abraham Carreon Guillén	PVEM
Mayra Celia González Ruíz	PVEM
Lizbeth Palacios Rodríguez	MC
Selene Ramírez Aguilar	PAN-PRI-PRD-NAEM



Diputaciones locales

Distrito Local	Cabecera Local	Diputación	Grupo parlamentario
28	Amecameca de Juárez	Valentín Martínez Castillo	morena
40	Ixtapaluca	Carlos Antonio Martínez Zurita Trejo	morena

Diputaciones federales

Dtto. Federal	Cabecera Federal	Diputación	Grupo parlamentario
12	Ixtapaluca	Armando Corona Arvizu	morena